

# 令和8年度 栄町地区配水管布設替工事 位置図



北海道地図株式会社

0 250 500 750 1000 m

1:25000

「この地図の作成に当たっては、国土地理院長の承認を得て、同院発行の5万分の1地形図及び2万5千分の1地形図を使用したものである。(承認番号 平 17 総使、第10-133号)」

栄町地区配水管布設替工事

令和8年度

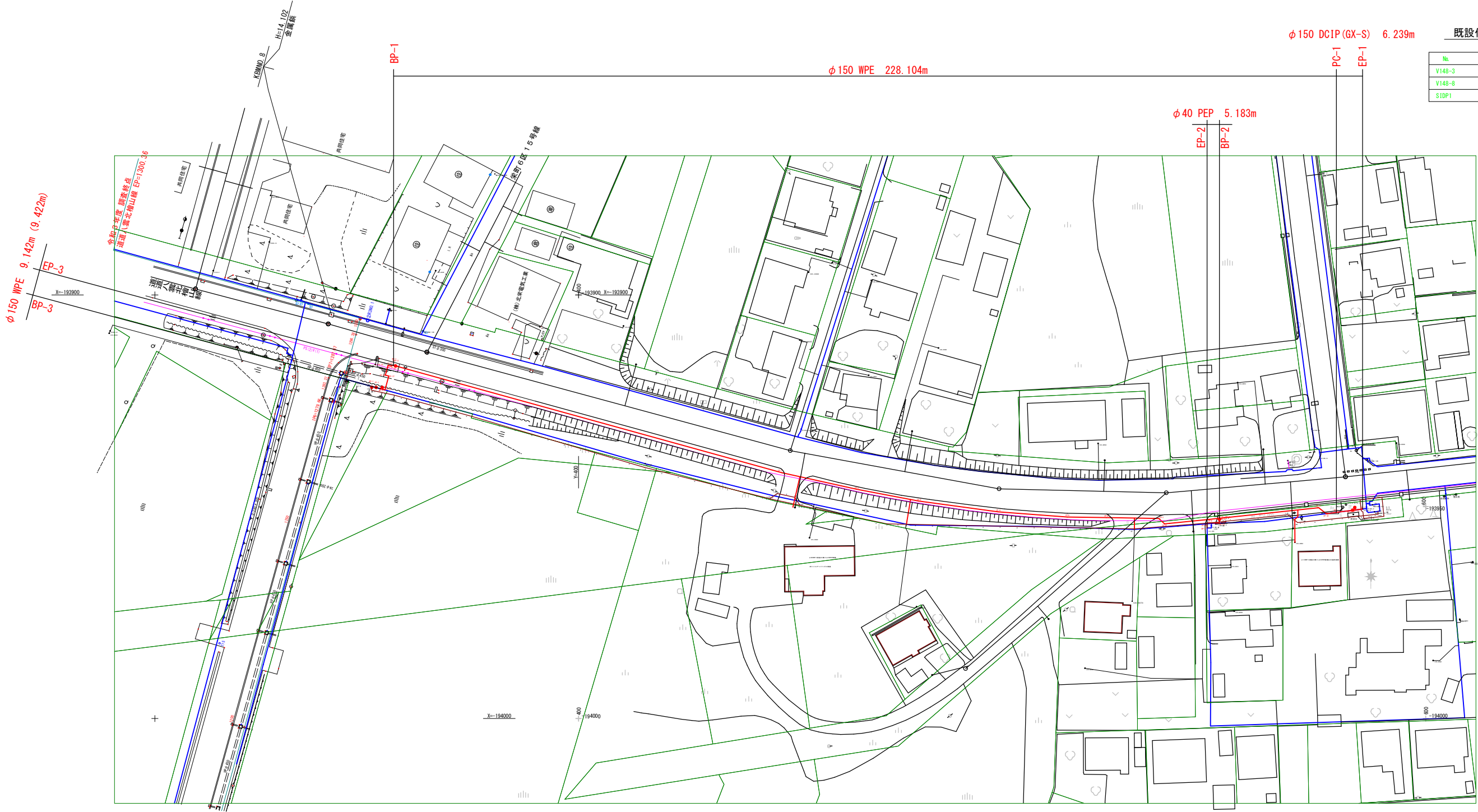
実施設計図

図 面 目 録		
図面番号	名 称	縮 尺
1	全 体 平 面 図	1/500
2	布設替工 - 管 割 詳 細 図	1/100
3	標 準 定 規 図	1/20



管 布 設 置 座 標 簿			世界測地系	
No.	X	Y	測点 (m)	測点間距離 (m)
BP-2=IP-10	-193,952.736	551.286	BP- 0.000	
HW-3	-193,952.996	551.286	SP- 0.260	0.260
IP-14	-193,953.823	551.286	SP- 1.087	0.827
IP-15	-193,953.823	548.388	SP- 3.985	2.898
EP-2	-193,955.021	548.399	EP- 5.183	1.198
BP-3	-193,922.146	353.207	BP- 0.000	
IP-16	-193,922.444	354.302	SP- 1.135	1.135
IP-17	-193,919.167	355.202	SP- 4.533	3.398
IP-18	-193,918.951	354.416	SP- 5.348	0.815
IP-19	-193,916.617	355.057	SP- 7.769	2.421
IP-20	-193,916.807	355.746	SP- 8.484	0.715
IP-21	-193,916.598	356.115	SP- 8.908	0.424
EP-3=BP-1	-193,916.660	356.340	EP- 9.142	0.234
ST-1	-193,921.883	352.242		
WT-1	-193,921.832	351.219		

管 布 設 置 座 標 簿			世界測地系	
No.	X	Y	測点 (m)	測点間距離 (m)
BP-1=EP-3	-193,916.660	356.340	BP- 0.000	
HW-1	-193,916.790	356.811	SP- 0.488	0.448
IP-1	-193,941.993	448.067	SP- 95.160	94.672
IP-2	-193,945.899	465.642	SP-113.164	18.004
IP-3	-193,948.662	480.340	SP-128.120	14.956
IP-4	-193,951.232	499.042	SP-146.998	18.878
IP-5	-193,952.425	515.409	SP-163.408	16.414
IP-6	-193,952.581	524.635	SP-172.635	9.227
IP-7	-193,952.804	537.003	SP-185.005	12.370
IP-8	-193,954.055	538.360	SP-186.851	1.846
IP-9	-193,952.990	548.998	SP-197.542	10.691
IP-10=BP-2	-193,952.736	551.286	SP-199.845	2.303
IP-11	-193,950.224	574.717	SP-223.410	23.565
IP-12	-193,951.650	576.499	SP-225.692	2.282
PC-1	-193,951.343	578.892	SP-228.104	2.412
HW-2	-193,950.847	582.768	SP-232.012	3.908
IP-13	-193,950.772	583.353	SP-232.602	0.590
EP-1	-193,950.551	585.080	EP-234.343	1.741

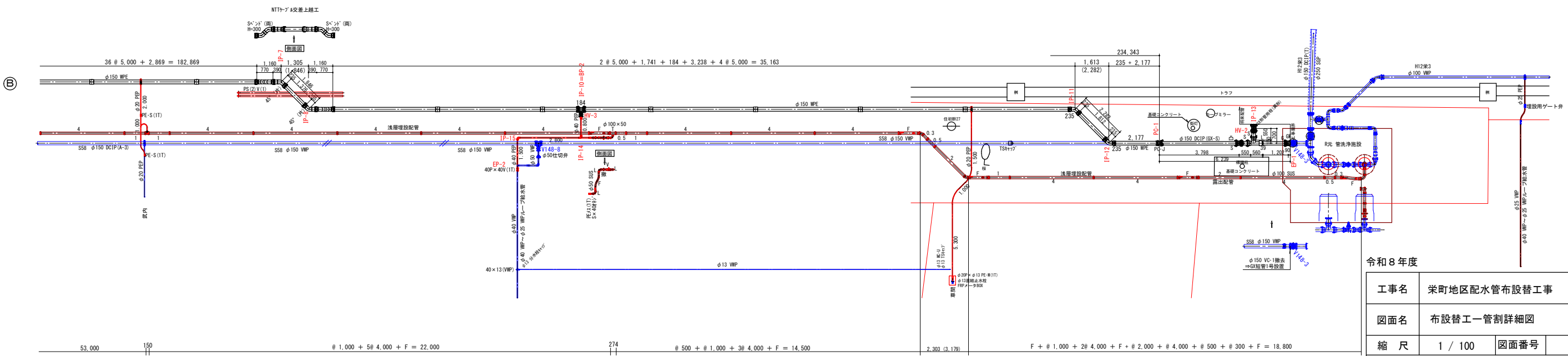
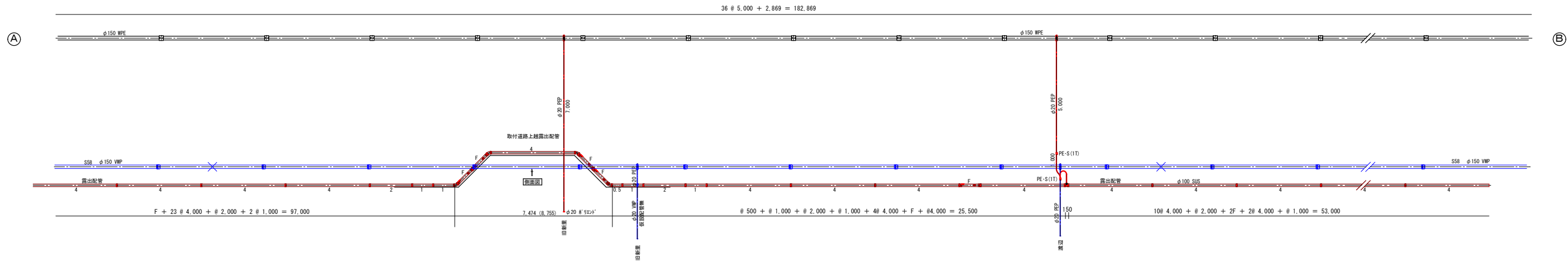
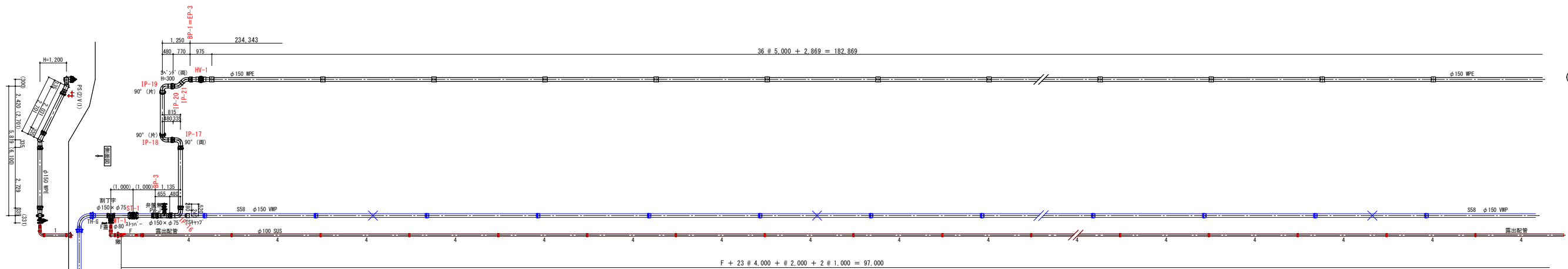


既設仕切弁位置座標簿			世界測地系	
No.	X	Y		
V148-3	-193,950.533	585.219		
V148-8	-193,954.526	549.402		
SIDP1	-193,925.253	364.602		

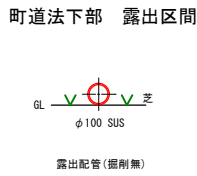
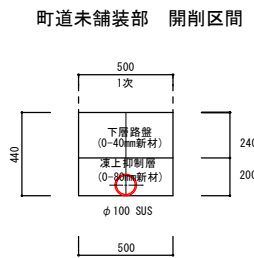
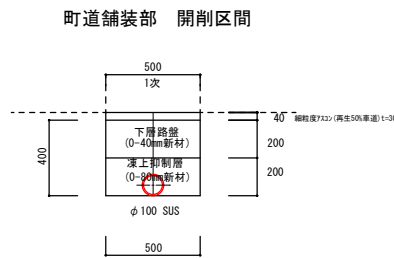
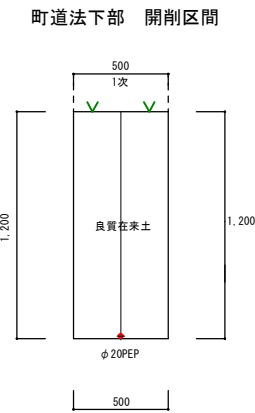
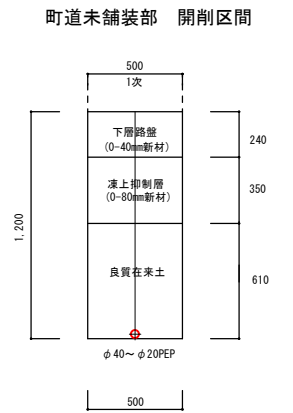
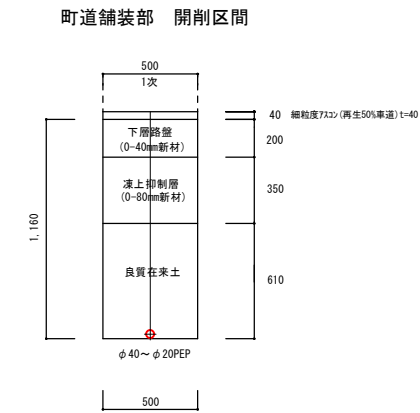
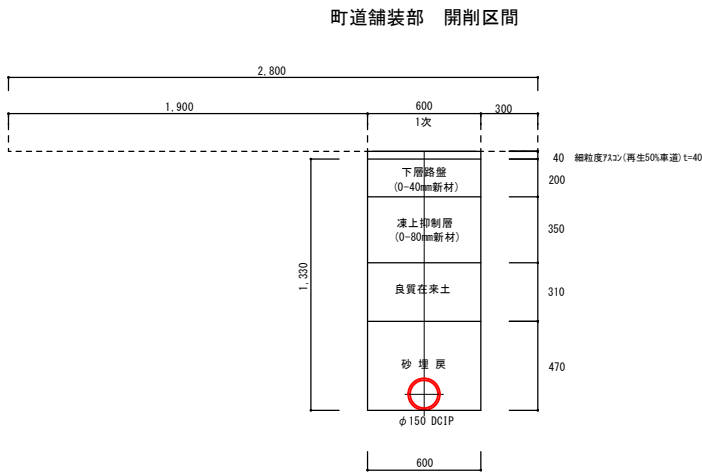
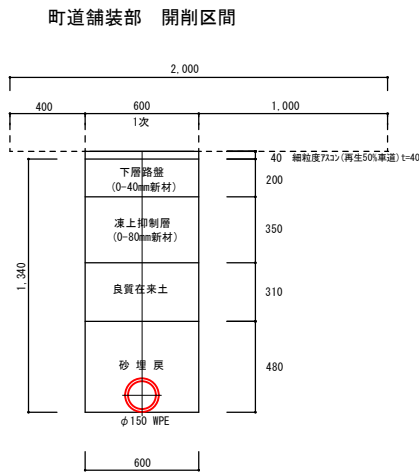
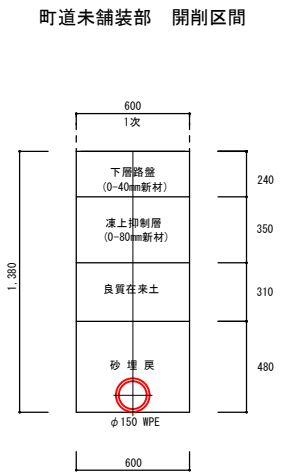
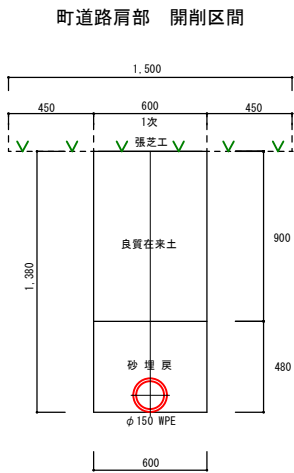
φ100	φ80	φ50
4 0.3	1 U×U	1 F
5 0.5	1 75%	3 L90
9 1		1 S×40
5 2		1 V
52 4		1 継
13 F		
6 L45		
4 L90		
1 R		
1 T		
1 U×U		
1 75%		
2 継		
2 分		

令和8年度			
工事名	栄町地区配水管布設替工事		
図面名	全体平面図		
縮 尺	1 / 500	図面番号	1
八 雲 町 環 境 水 道 課			





令和8年度			
工事名	栄町地区配水管布設替工事		
図面名	布設替工一管割詳細図		
縮尺	1 / 100	図面番号	2
八雲町環境水道課			



令和8年度			
工事名	栄町地区配水管布設替工事		
図面名	標準定規図		
縮尺	1 / 20	図面番号	3
八雲町環境水道課			