

令和8年度 東雲町地区配水管新設工事 位置図



北海道地図株式会社

0 100 200 300 400 500 m

1:15000

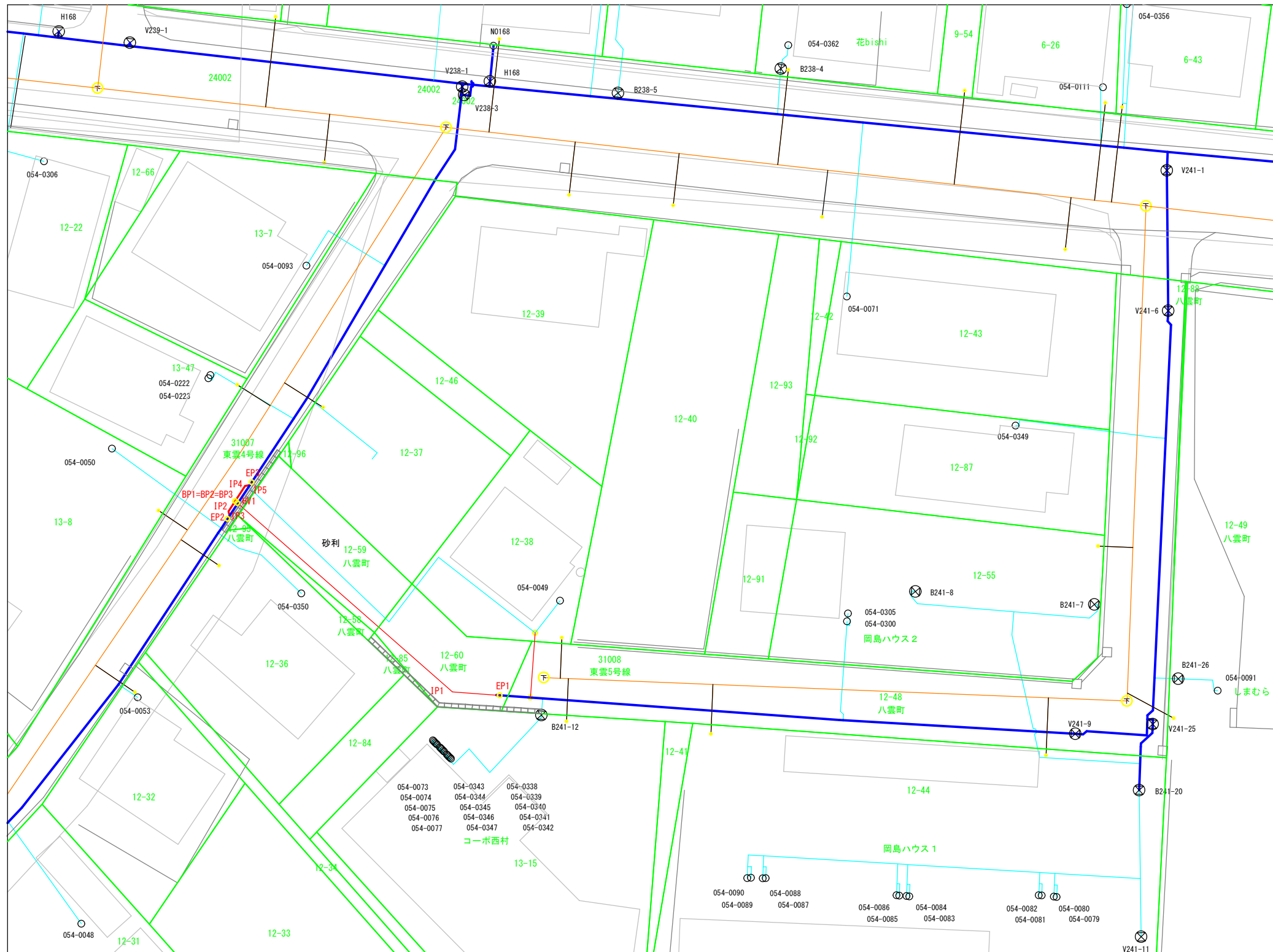
「この地図の作成に当たっては、国土地理院長の承認を得て、同院発行の5万分の1地形図及び2万5千分の1地形図を使用したものである。(承認番号 平 17 総使、第10-133号)」

東雲町地区配水管新設工事

令和8年度



実施設計図

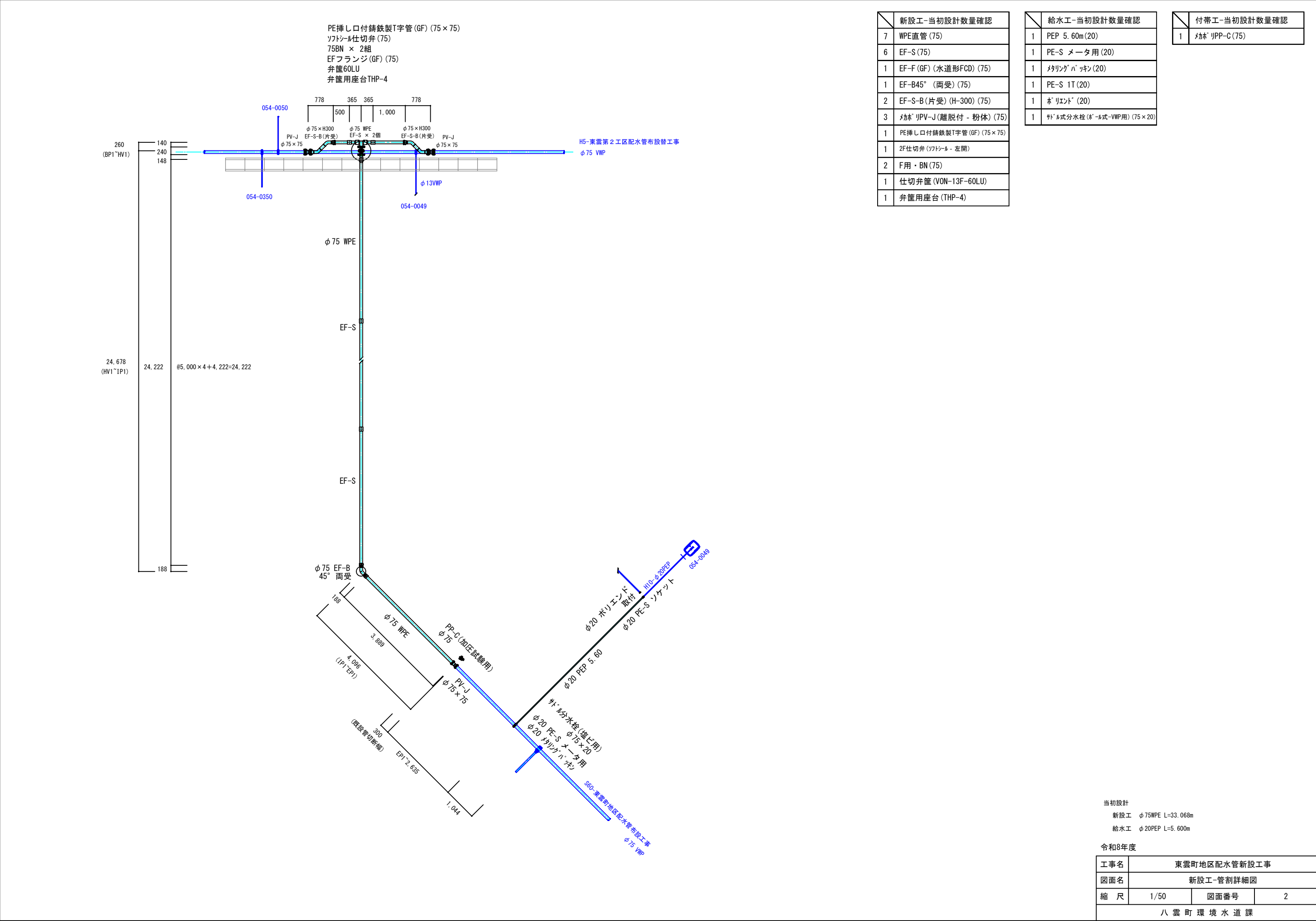
図 面 目 録		
図面番号	名 称	縮 尺
1	全 体 平 面 図	1/200
2	管 割 詳 細 図	1/50
3	標 準 定 規 図	1/10



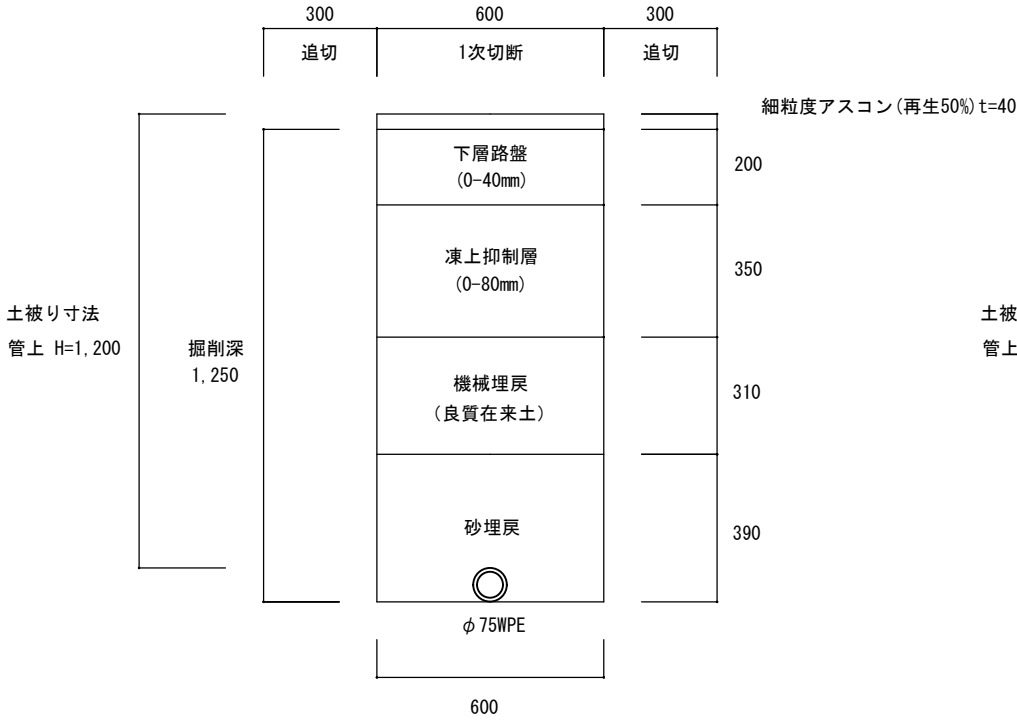
	X 座 標	Y 座 標	測 点 (m)	測点間距離(m)		X 座 標	Y 座 標	測 点 (m)	測点間距離(m)
BP1	X = -193688.545	Y = 2371.443	SP- 0.000		BP3			SP- 30.801	
HV1	X = -193688.666	Y = 2371.581	SP- 0.260	0.260	IP4	X = -193687.048	Y = 2372.069	SP- 32.354	1.553
IP1	X = -193704.811	Y = 2389.944	SP- 24.938	24.678	IP5	X = -193686.962	Y = 2372.485	SP- 32.778	0.424
EP1	X = -193705.107	Y = 2394.029	SP- 29.034	4.096	EP3	X = -193686.720	Y = 2372.644	SP- 33.068	0.290
BP2			SP- 29.034						
IP2	X = -193689.224	Y = 2370.637	SP- 30.087	1.053					
IP3	X = -193689.640	Y = 2370.722	SP- 30.511	0.424					
EP2	X = -193689.882	Y = 2370.563	SP- 30.801	0.290					

工事名	東雲町地区配水管新設工事		
図面名	全体平面図		
縮 尺	1/200	図面番号	1
八 雲 町 環 境 水 道 課			

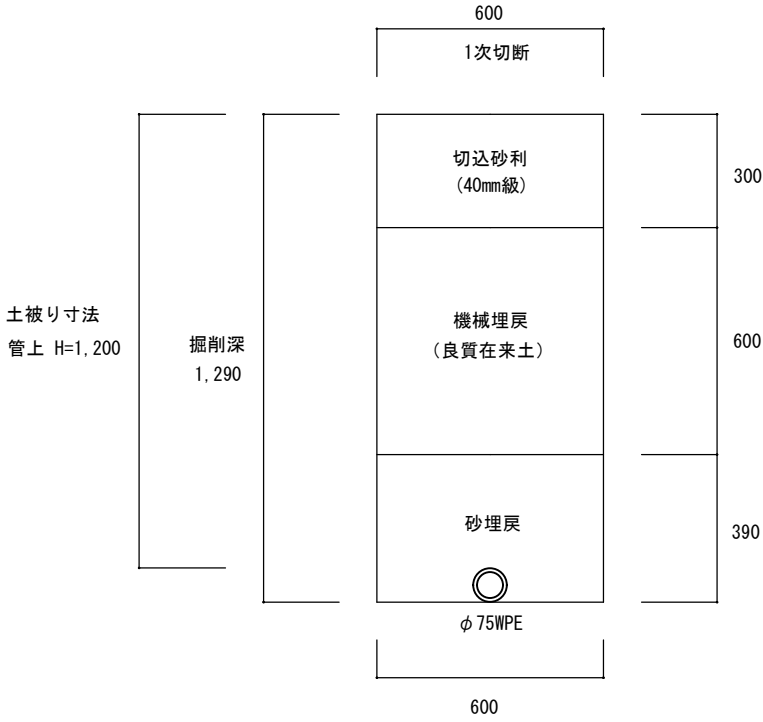
	新設計画線
	既設配水管
	既設給水管
	用地境界線



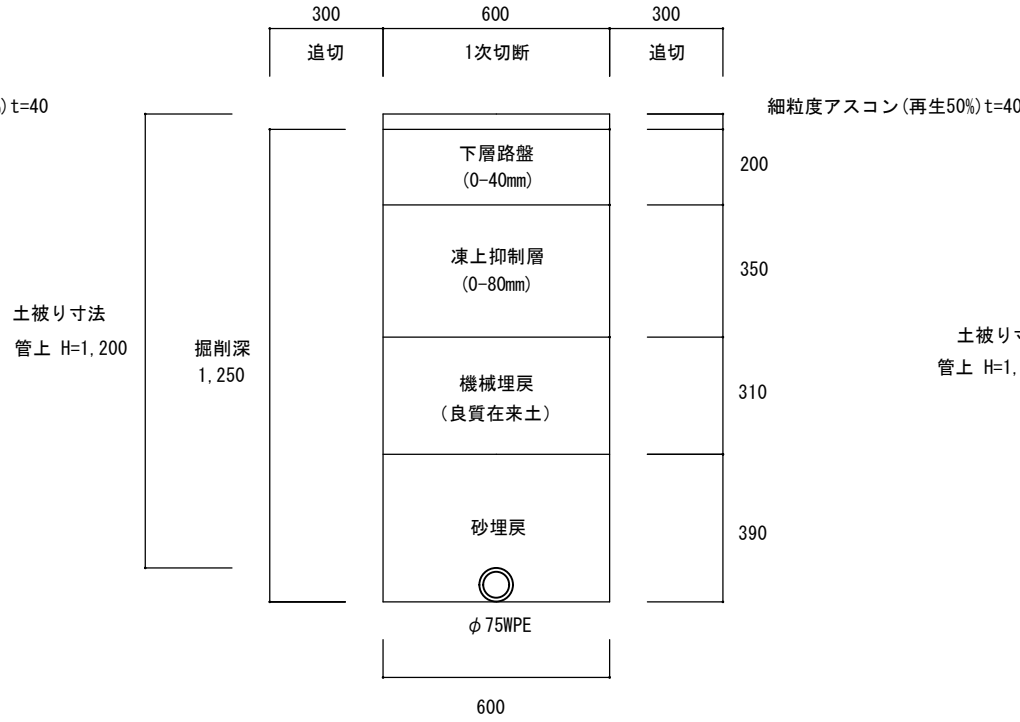
①新設工
L=4.97m
(町有地 - 町道東雲4号線区間)



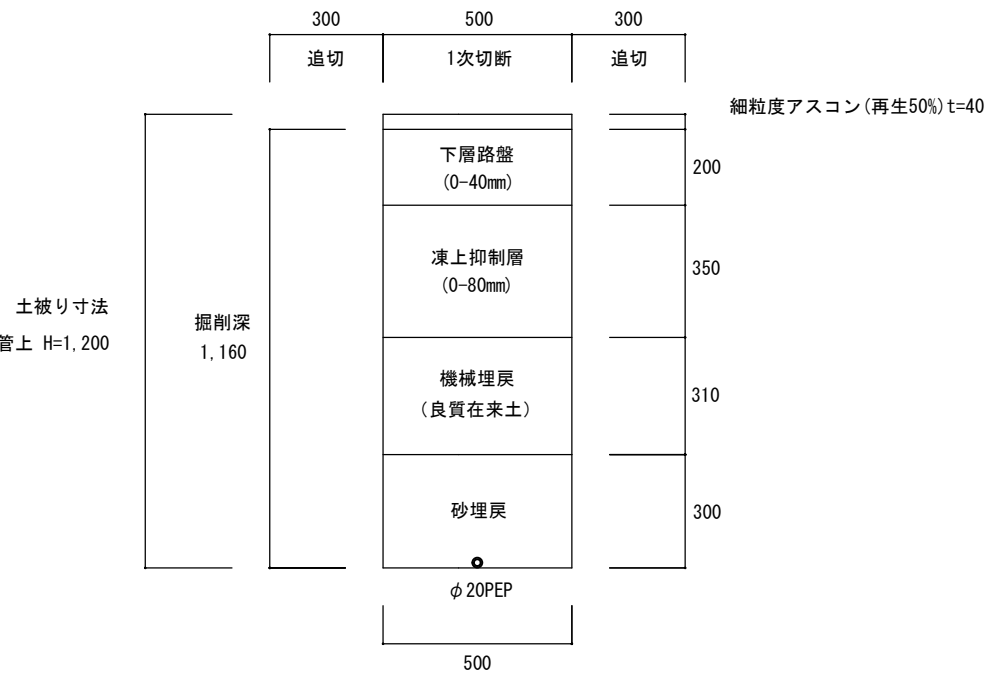
②新設工
L=15.53m
(町有地 - 未舗装区間)



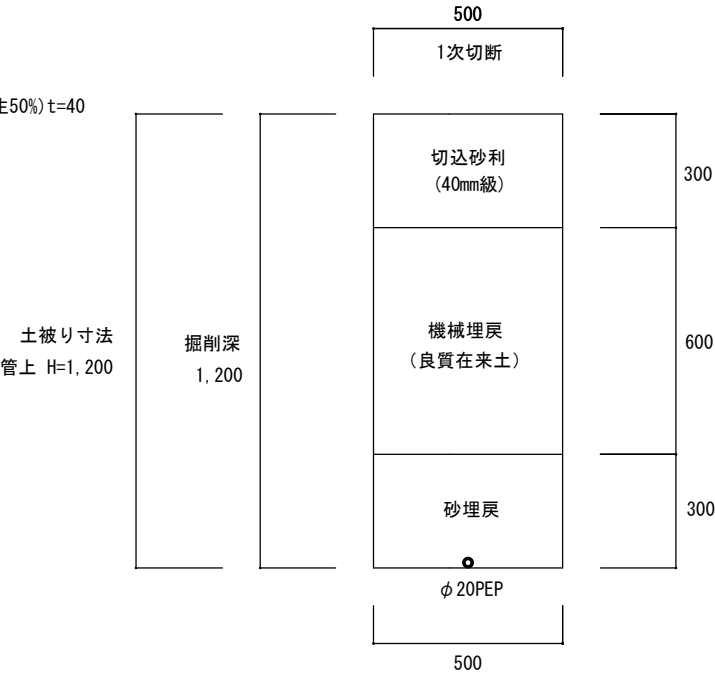
③新設工
L=12.56m
(町有地 - 町道東雲5号線区間)



④給水工
L=4.85m
(町有地 - 町道東雲5号線区間)



⑤給水工
L=0.75m
(宅地内 - 砂利区間)



令和8年度

工事名	東雲町地区配水管新設工事		
図面名	標準定規図		
縮 尺	1/10	図面番号	3
八 雲 町 環 境 水 道 課			