

令和8年度 落部地区配水管布設替工事 位置図



北海道地図株式会社

0.0 0.5 1.0 1.5 2.0 km

1:35000

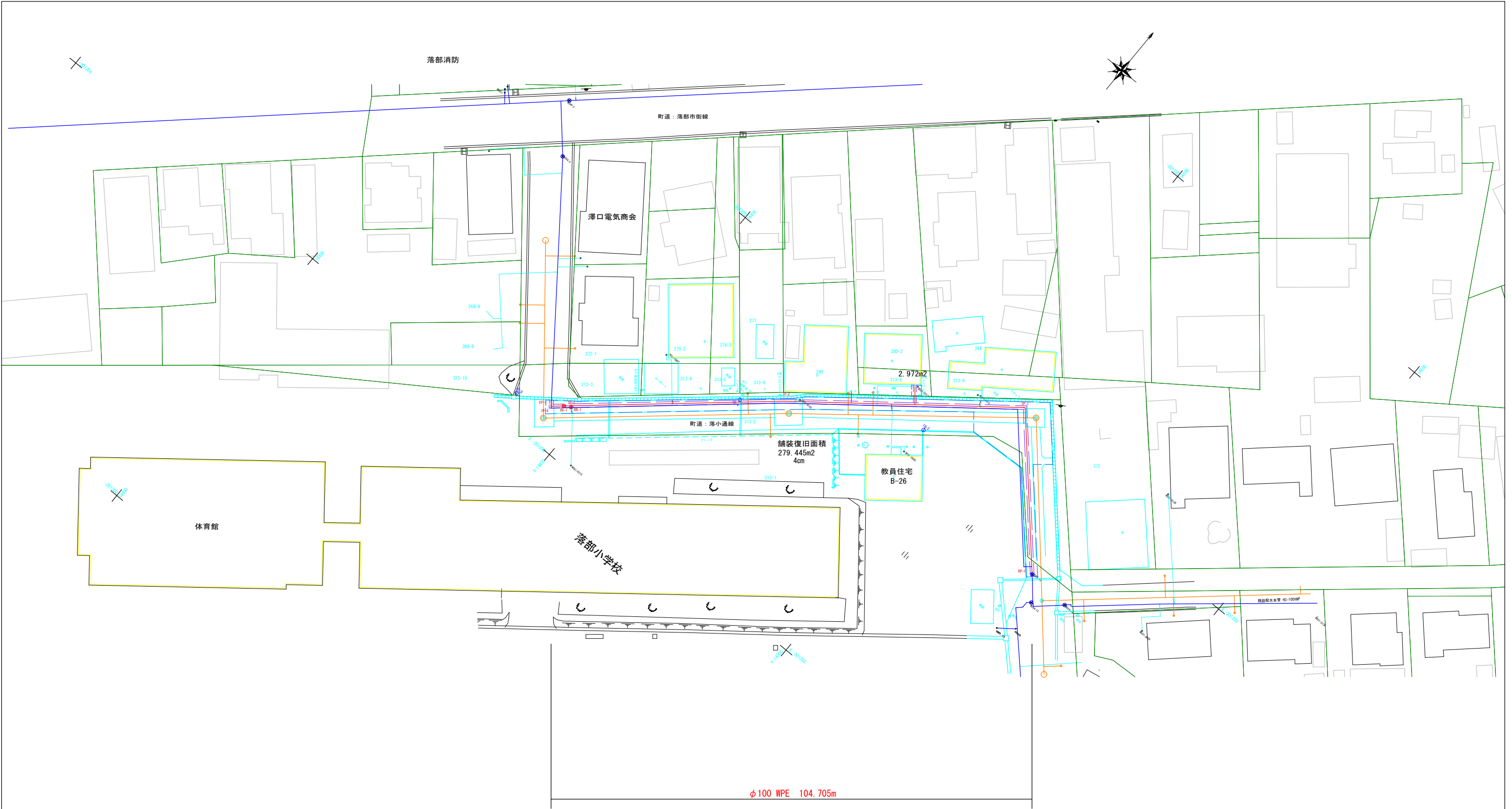
「この地図の作成に当たっては、国土地理院長の承認を得て、同院発行の5万分の1地形図及び2万5千分の1地形図を使用したものである。（承認番号 平 17 総使、第10-133号）」

落部地区配水管布設替工事

令和 8 年 度

実施設計図

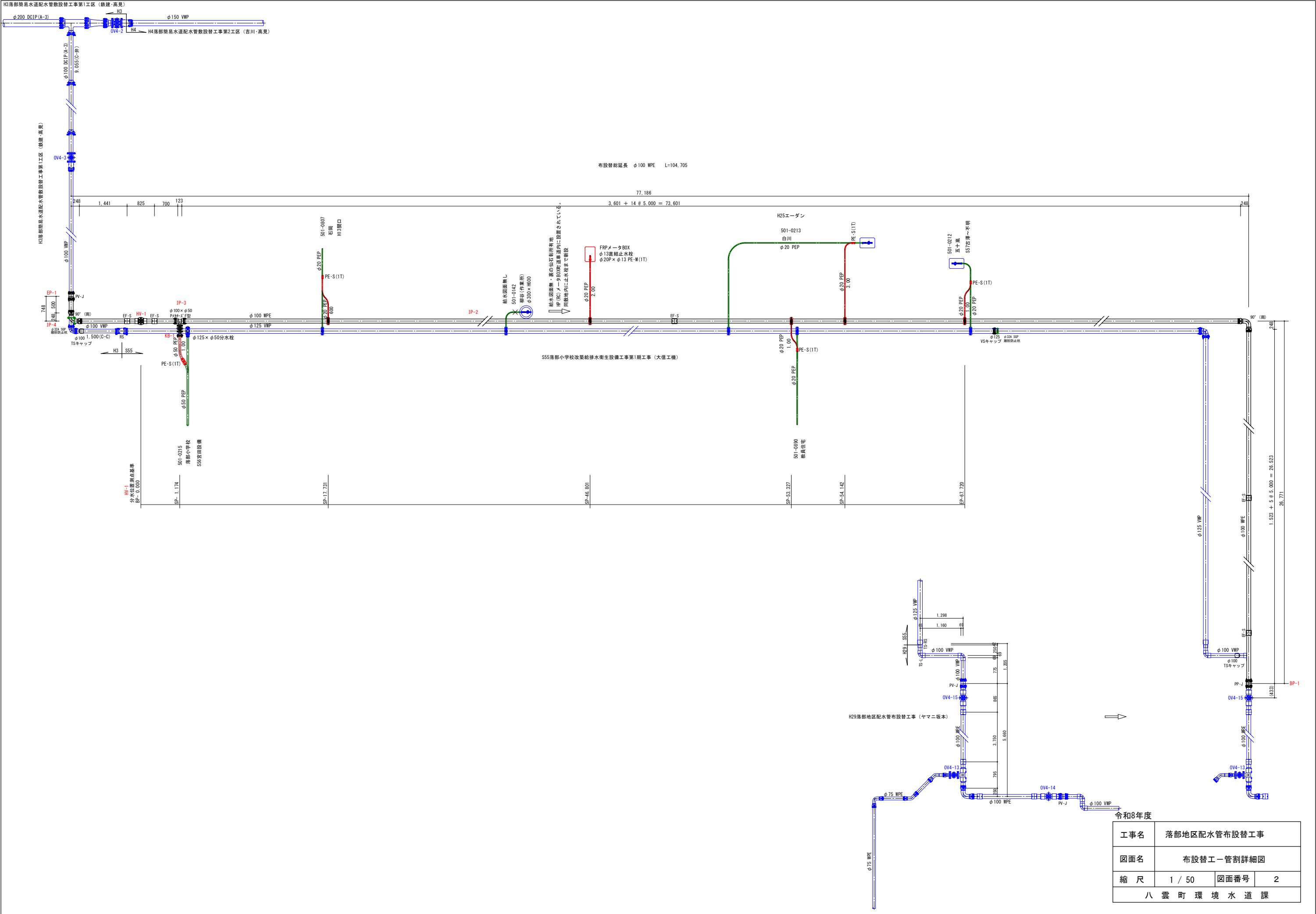
図 面 目 録		
図面番号	名 称	縮 尺
1	全 体 平 面 図	1/300
2	布設替工 - 管 割 詳 細 図	1/50
3	標 準 定 規 図	1/20



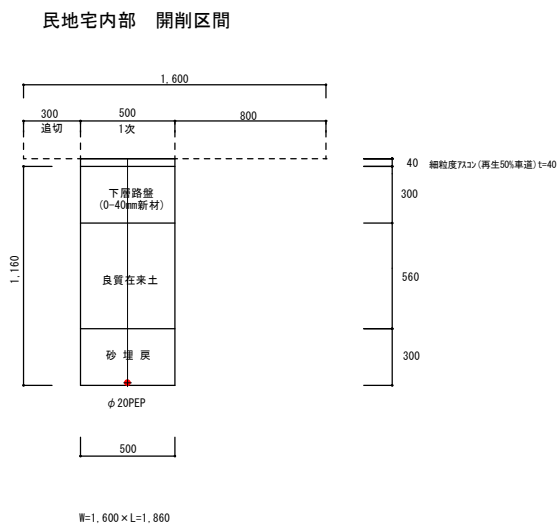
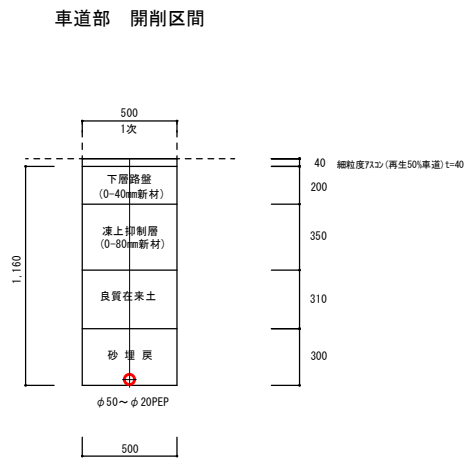
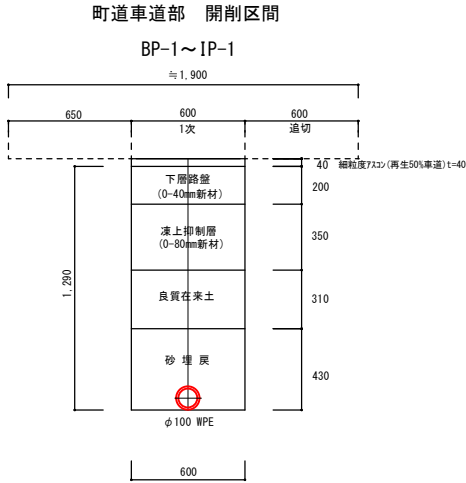
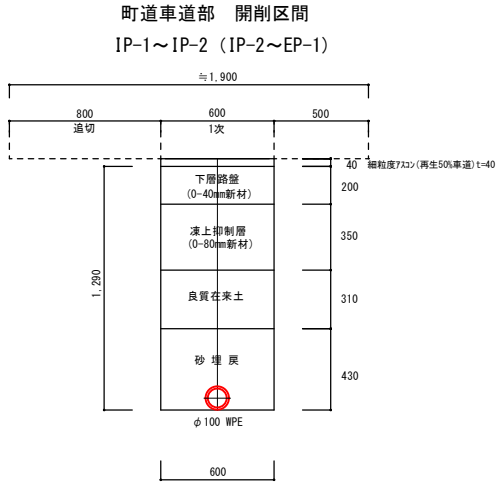
既設仕切弁位置座標簿		
世界測地系		
No.	X	Y
OV4-3	-201,211,237	14,420,778
OV4-13	-201,218,622	14,525,836
OV4-14	-201,215,461	14,530,271
OV4-15	-201,215,011	14,523,032

管布設位置座標簿			
世界測地系			
No.	X	Y	測点 (m)
BP-1	-201,214,689	14,522,742	BP- 0.000
IP-1	-201,194,794	14,504,829	SP- 26.771
IP-2	-201,218,992	14,473,907	SP- 66.035
IP-3	-201,241,639	14,447,688	SP-100.681
HW-1	-201,242,406	14,446,799	SP-101.855
IP-4	-201,243,780	14,445,209	SP-103.957
EP-1	-201,243,182	14,444,760	EP-104.705
KB-1	-201,241,812	14,447,831	

令和 8 年度			
工事名	落部地区配水管布設替工事		
図面名	全体平面図		
縮 尺	1 / 300	図面番号	1
八 雲 町 環 境 水 道 課			



令和8年度			
工事名	落部地区配水管布設替工事		
図面名	布設替工－管割詳細図		
縮 尺	1 / 50	図面番号	2
八 雲 町 環 境 水 道 課			



令和8年度

工事名	落部地区配水管布設替工事		
図面名	標準定規図		
縮 尺	1 / 20	図面番号	3
八 雲 町 環 境 水 道 課			